



Kungsörs  
kommun

# NYBYGGNADSKARTA

FASTIGHET **BLÅMESEN 1**

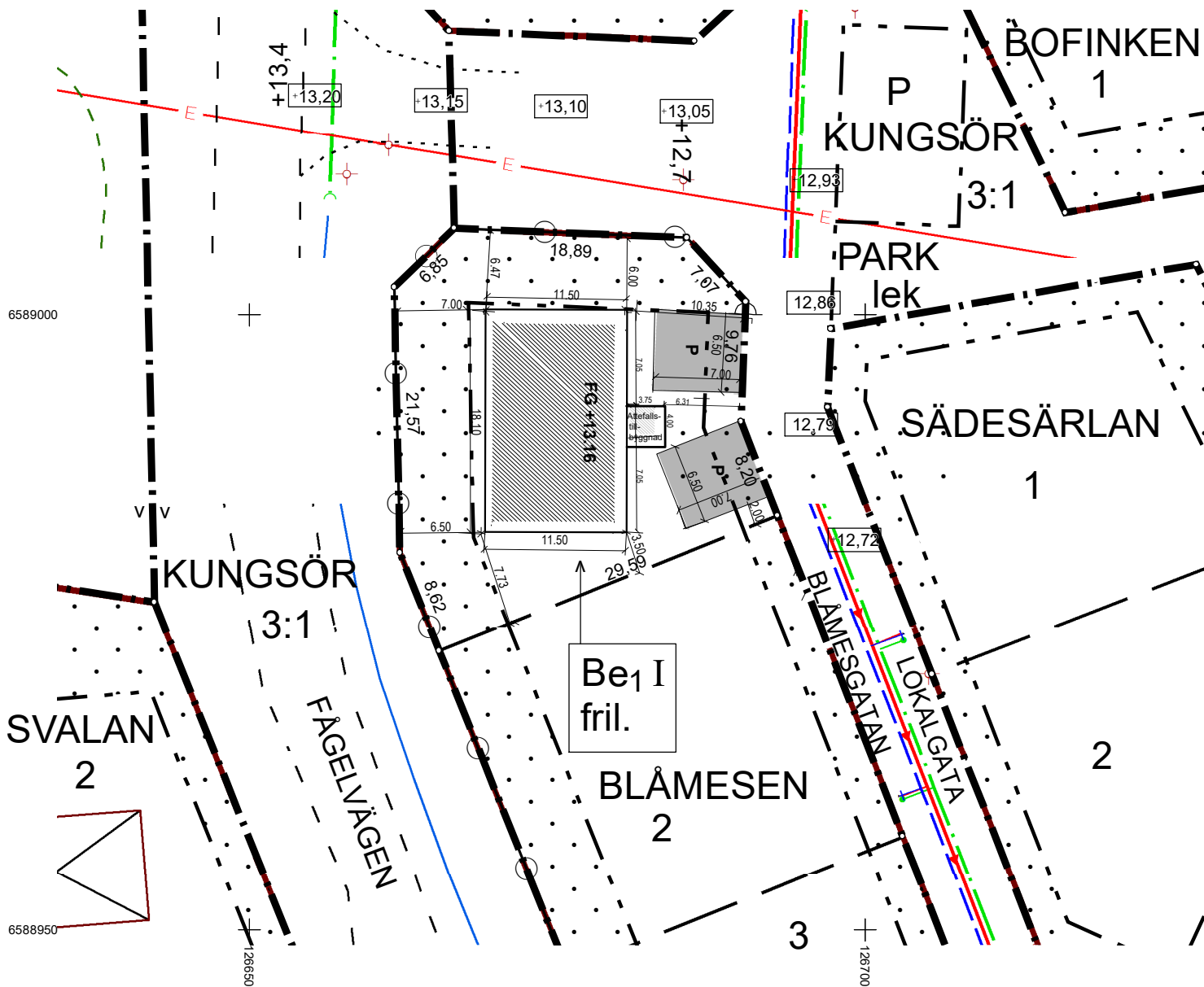
Adress: Blåmesgatan 37

Upprättad: 2018-05-30



Jon Peterson  
Mätningstekniker

BLÅMESEN 1 belastas av  
avtalsservitut för kraftledning mm.



Projekterade gathöjder i vägmitt.

+00,00

Servisledningarnas dimension samt höjdläge  
(vattengång) i förbindelsepunkt

--- VØ PE 63/45 PN 10

→ SØ PE 63/45 PN 6,3

- - - DØ PP 160 +11,32

Skala: 1:500

Areal: 808 m<sup>2</sup>

Mätklass: II

Koordinatsystem: SWEREF99 16 30

Höjdsystem: Kungsörs lokala

Detaljplan antagen 1990-06-18, DP 139

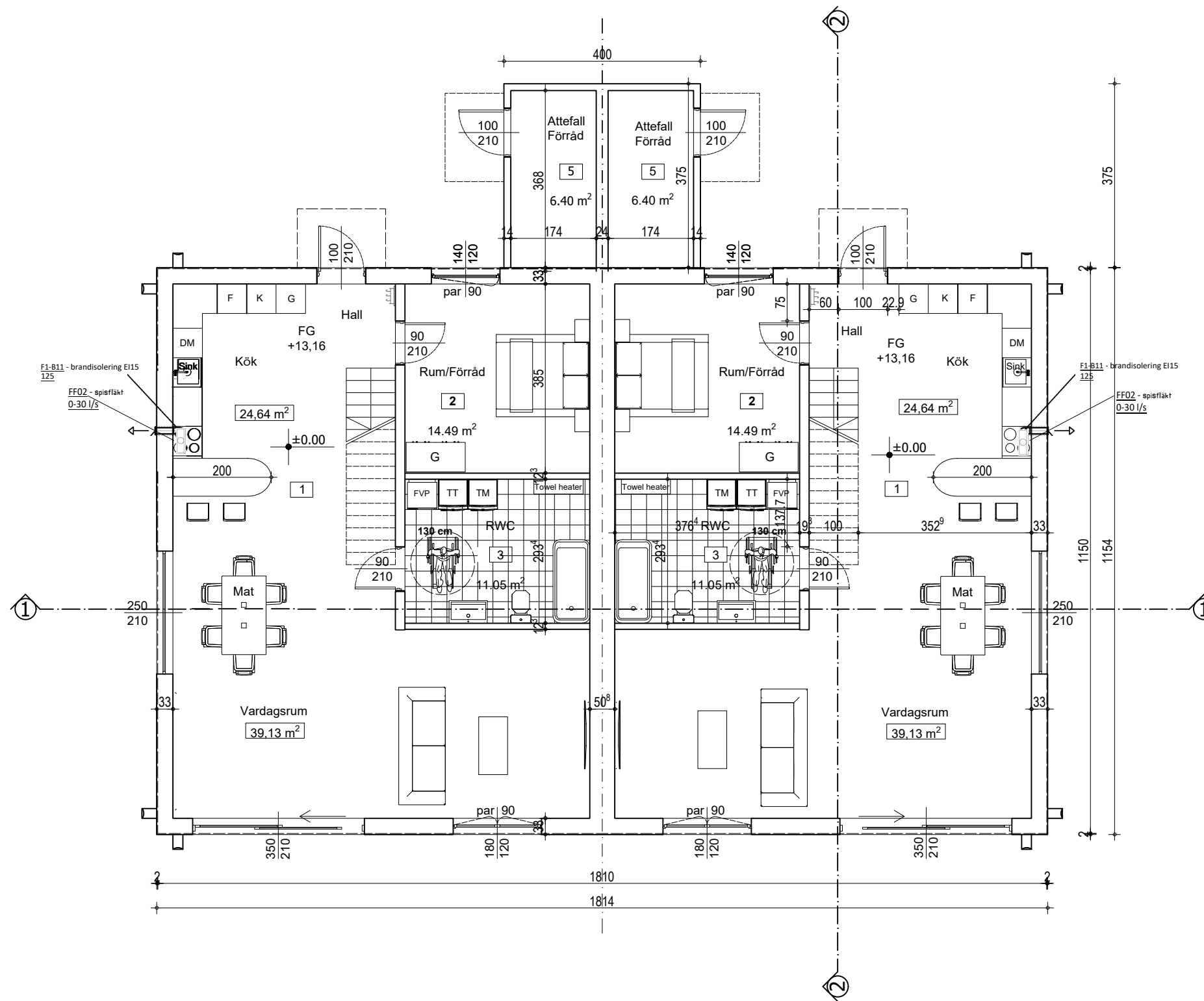
Tekniska kontoret 2018-05-30

Tekniska kontoret 2018-05-30

Planbestämmelser bifogas

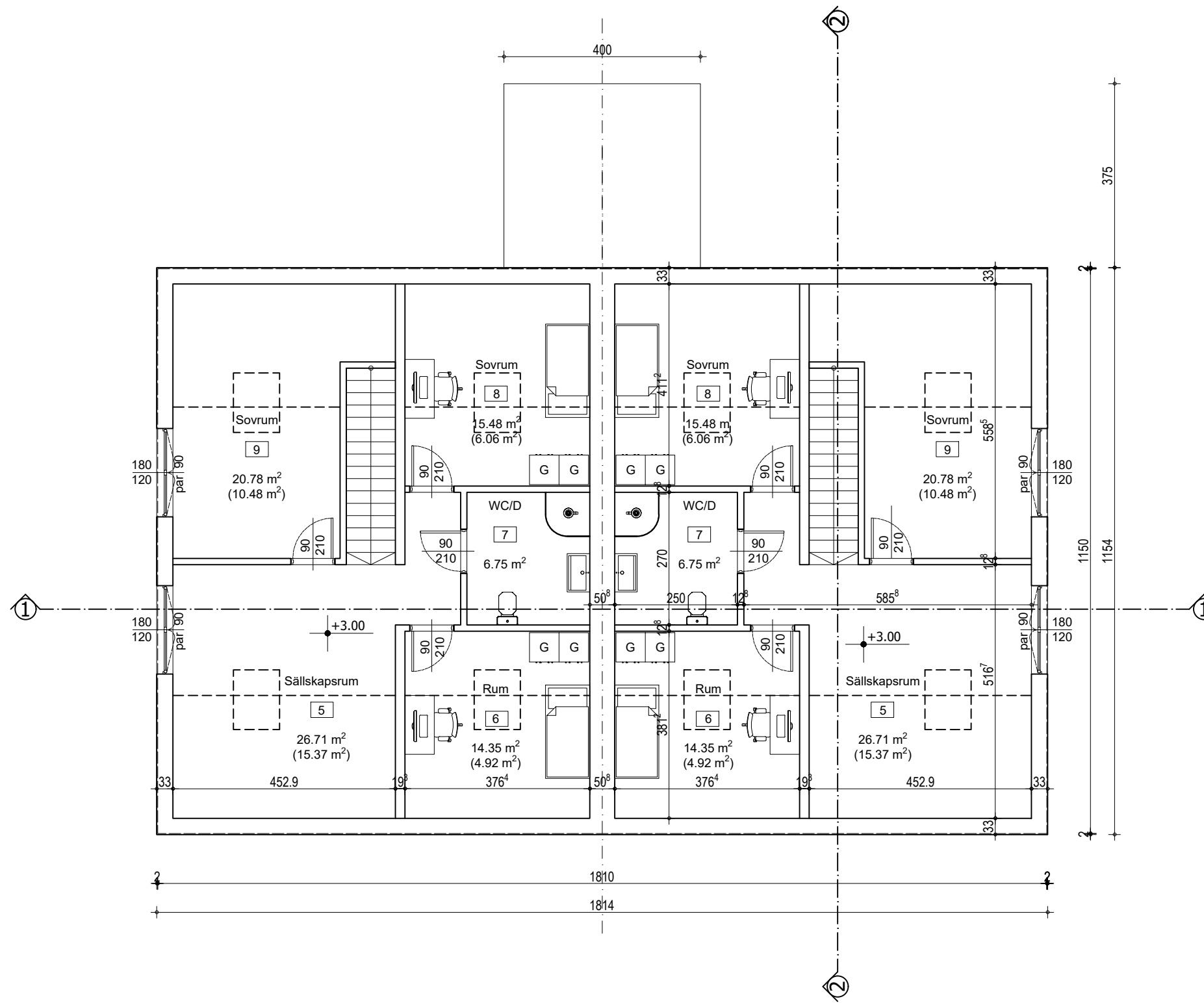
Stig Tördahl

Christian Roos



Plan  
 Byggnadsarea: 208,15 m<sup>2</sup>  
 Boarea: 184,66 m<sup>2</sup>

BYGGLOVSRITNING			
Arealbolaget Bygg och Förvaltning AB		Fastighetsbeteckning	
		Blåmesen 1	
		Adress	
		Blåmesgatan 37, Kungsör	
Datum: 2025-09-07	Ritad av: Nevena Ciric	<b>Entréplan</b>	
		Skala: 1:100, A3	Nummer: A 2:5

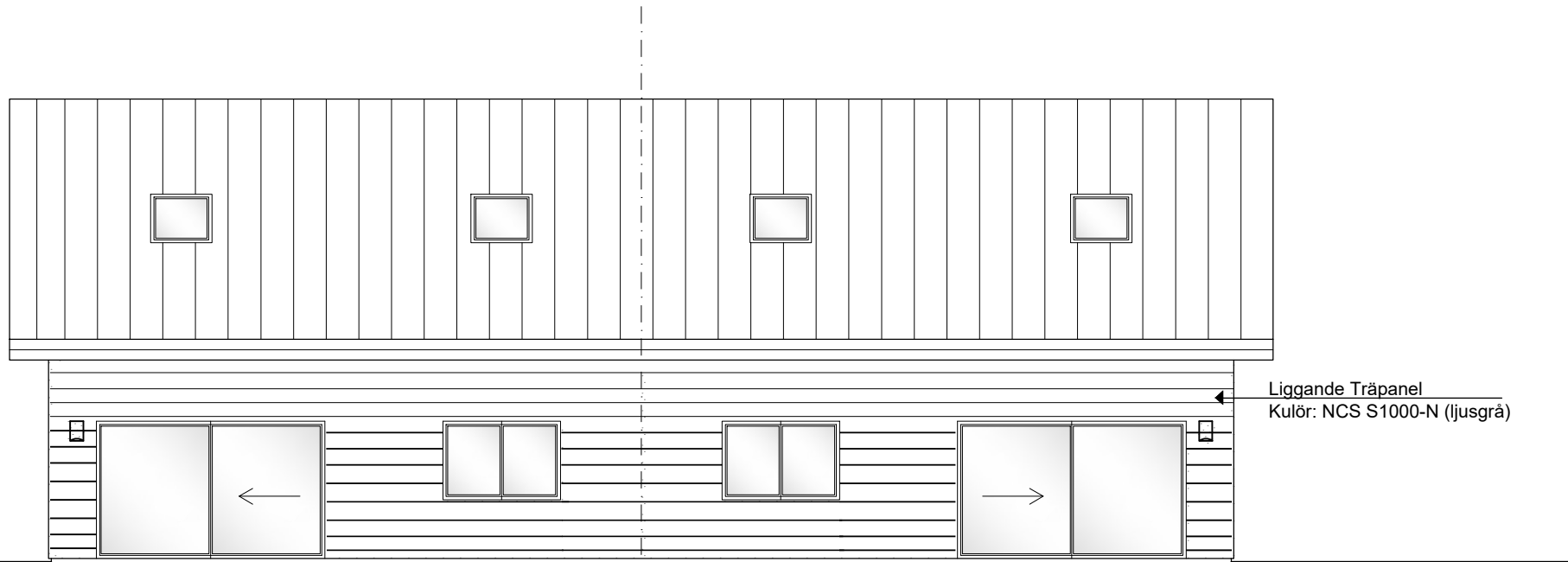


**Plan**  
**Bruksarea: 184,66 m<sup>2</sup>**  
**Boarea: 119,66 m<sup>2</sup>**

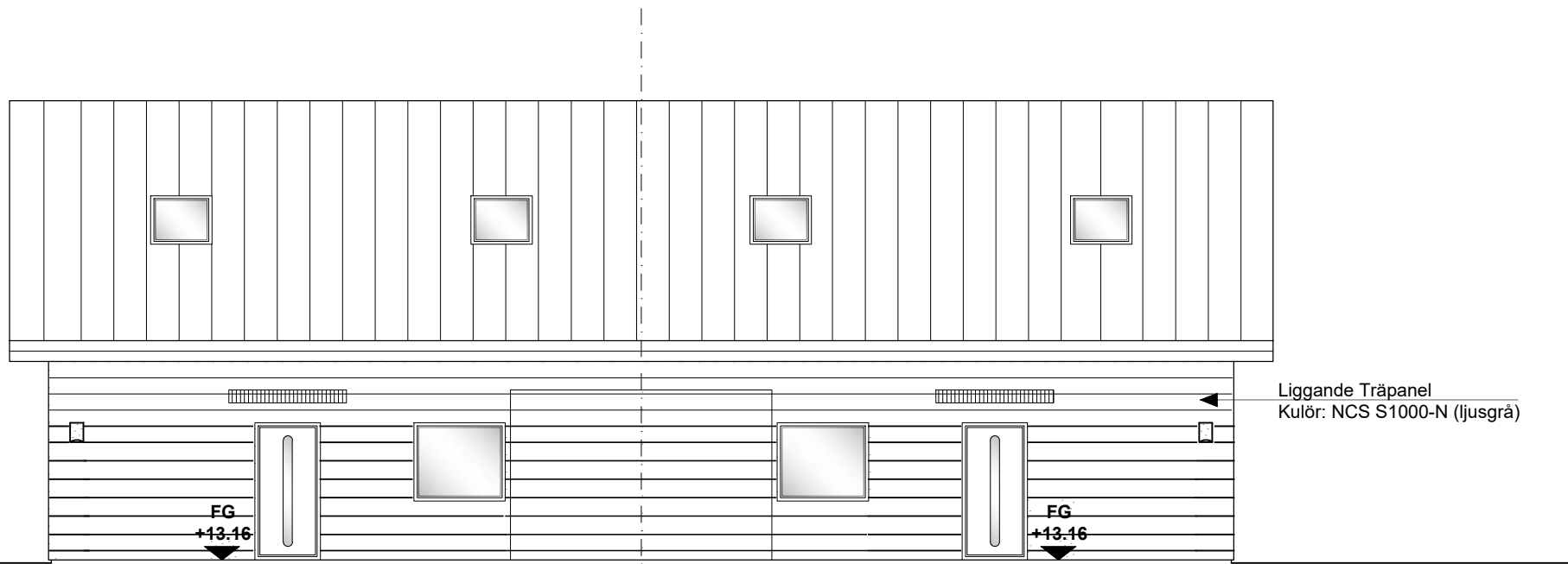


### BYGGLOVSRITNING

Arealbolaget Bygg och Förvaltning AB		Fastighetsbeteckning	
		Blåmesen 1	
		Adress	
		Blåmesgatan 37, Kungsör	
Datum: 2025-09-07	Ritad av: Nevena Ciric	<b>Vindsplan</b>	
		Skala: 1:100, A3	Nummer: A 3:5



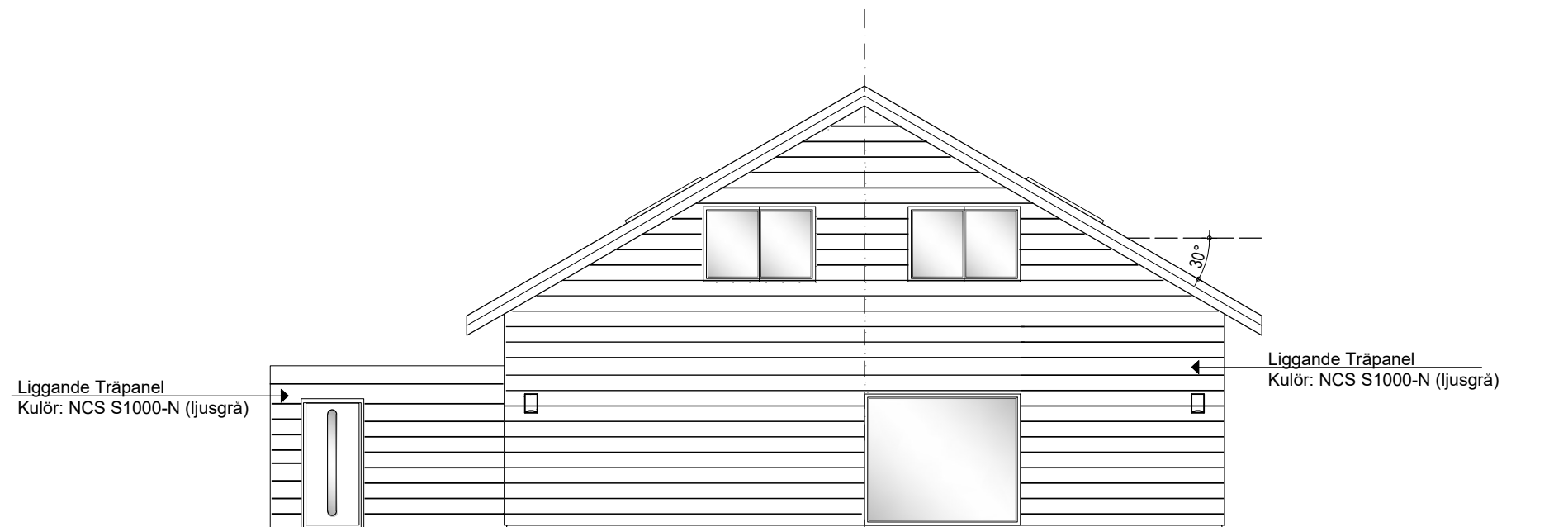
Fasad mot Väst



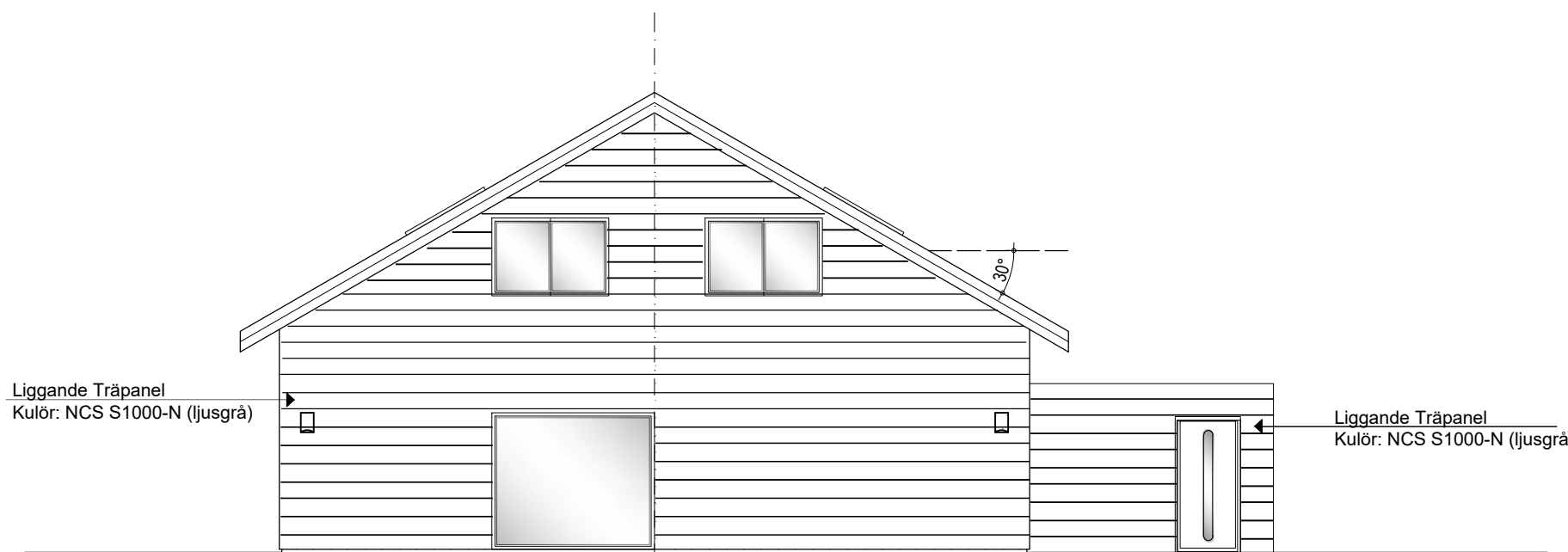
Fasad mot Öst



BYGGLOVSRITNING			
Arealbolaget Bygg och Förvaltning AB		Fastighetsbeteckning	
		Blåmesen 1	
		Adress	
		Blåmesgatan 37, Kungsör	
		<b>Fasadritning</b>	
Datum: 2023-09-07		Ritad av: Nevena Ciric	
		Väst och Öst	
		Skala:	Nummer:
		1:100, A3	A 4:5



Fasad mot Norr



Fasad mot Söder



BYGGLOVSRITNING			
Arealbolaget Bygg och Förvaltning AB		Fastighetsbeteckning	
		Blåmesen 1	
		Adress	
		Blåmesgatan 37, Kungsör	
		<b>Fasadritning</b>	
Datum: 2023-09-07		Ritad av: Nevena Ciric	
		Norr och Söder	
		Skala:	Nummer:
		1:100, A3	A 5:5