



Kungsörs
kommun

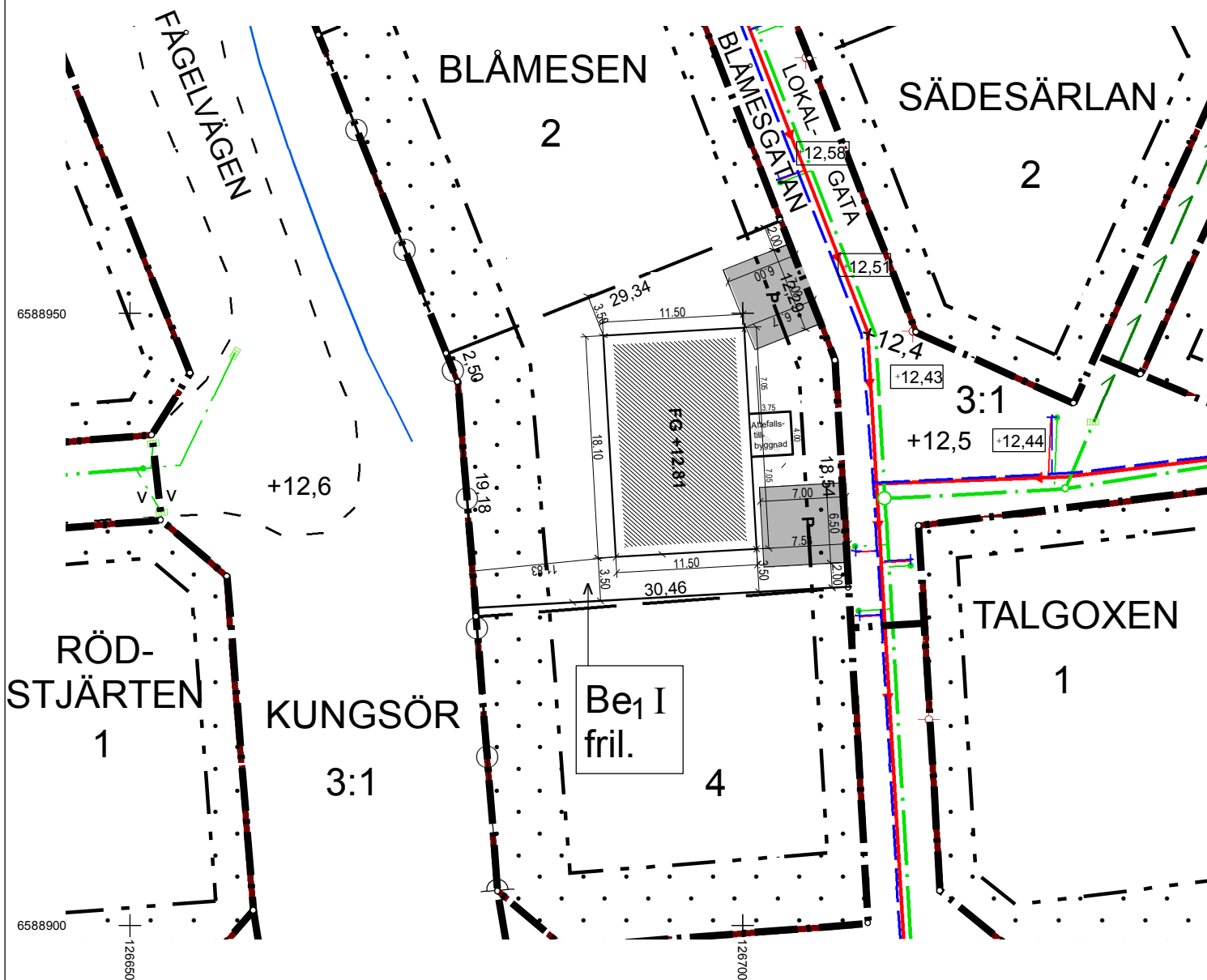
NYBYGGNADSKARTA

FASTIGHET **BLÅMESEN 3**

Adress: Blåmesgatan 33

Upprättad: 2018-05-30

Jon Peterson
Mätningstekniker



Projekterade gathöjder i vägmitt.

Servisledningarnas dimension samt höjdläge (vattengång) i förbindelsepunkt

Skala: 1:500
Areal: 795 m²
Mätclass: II
Koordinatsystem: SWEREF99 16 30
Höjdsystem: Kungsörs lokala

+00,00

- VØ PE 63/45 PN 10
- SØ PE 63/45 6,3
- DØ PP 160 +10,82

Detaljplan antagen 1990-06-18, DP 139

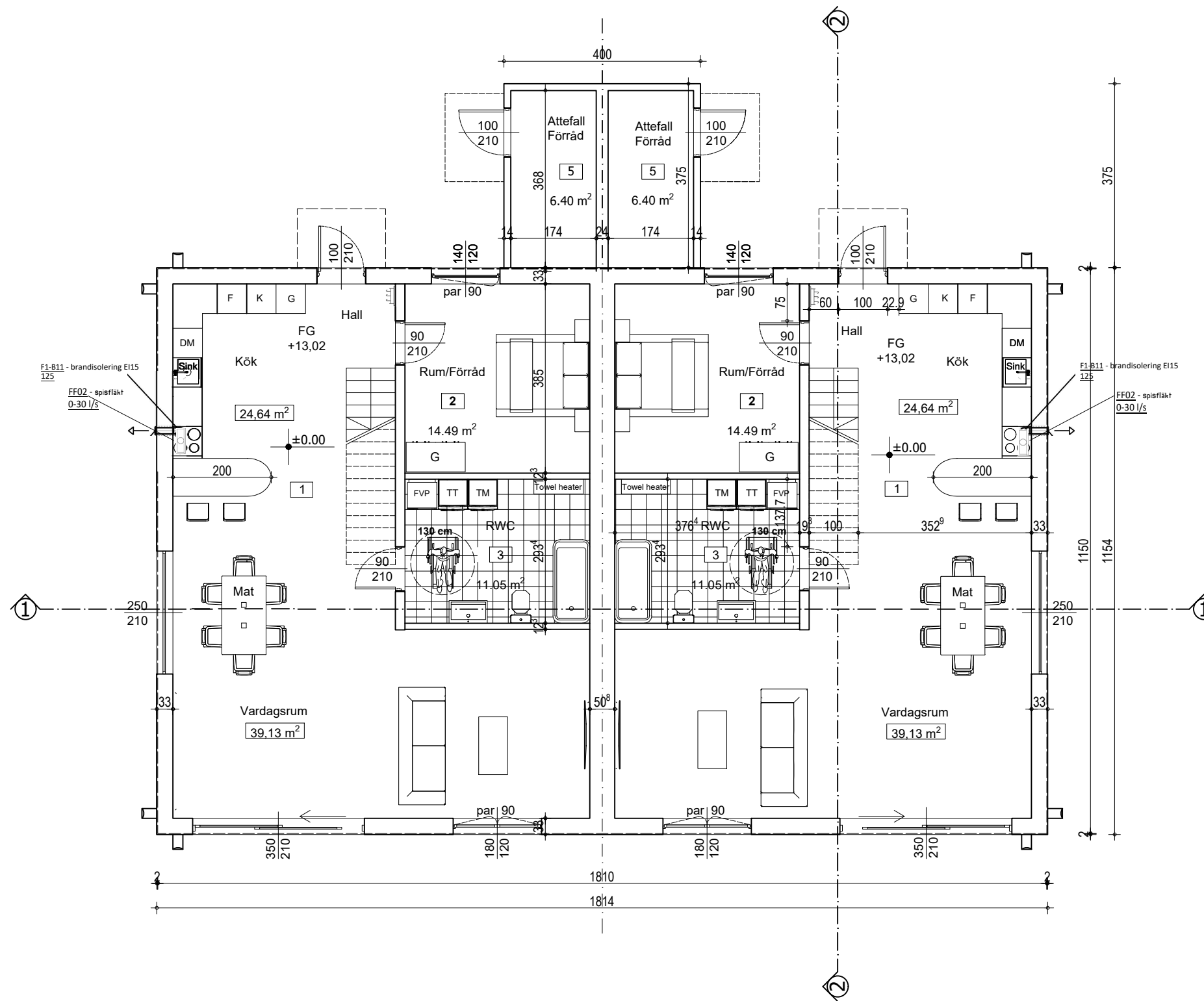
Tekniska kontoret 2018-05-30

Tekniska kontoret 2018-05-30

Planbestämmelser bifogas

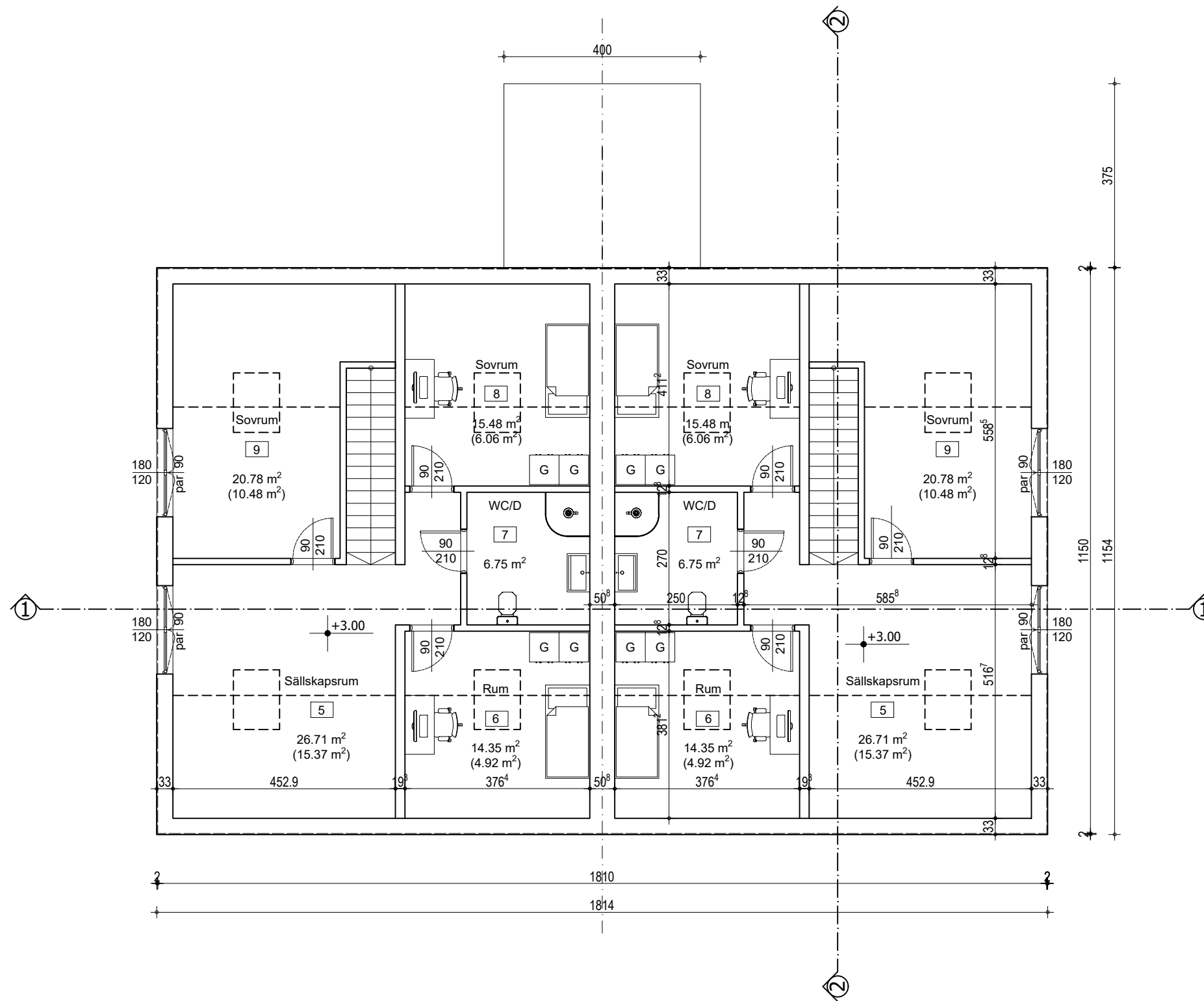
Stig Tördahl

Christian Roos



Plan
 Byggnadsarea: 208,15 m²
 Boarea: 184,66 m²

BYGGLOVSRITNING			
Arealbolaget Bygg och Förvaltning AB		Fastighetsbeteckning	
		Blåmesen 3	
Datum: 2025-09-07		Adress	
		Blåmesgatan 33, Kungsör	
Ritad av: Nevena Ciric		Entréplan	
		1:100, A3	A 2:5

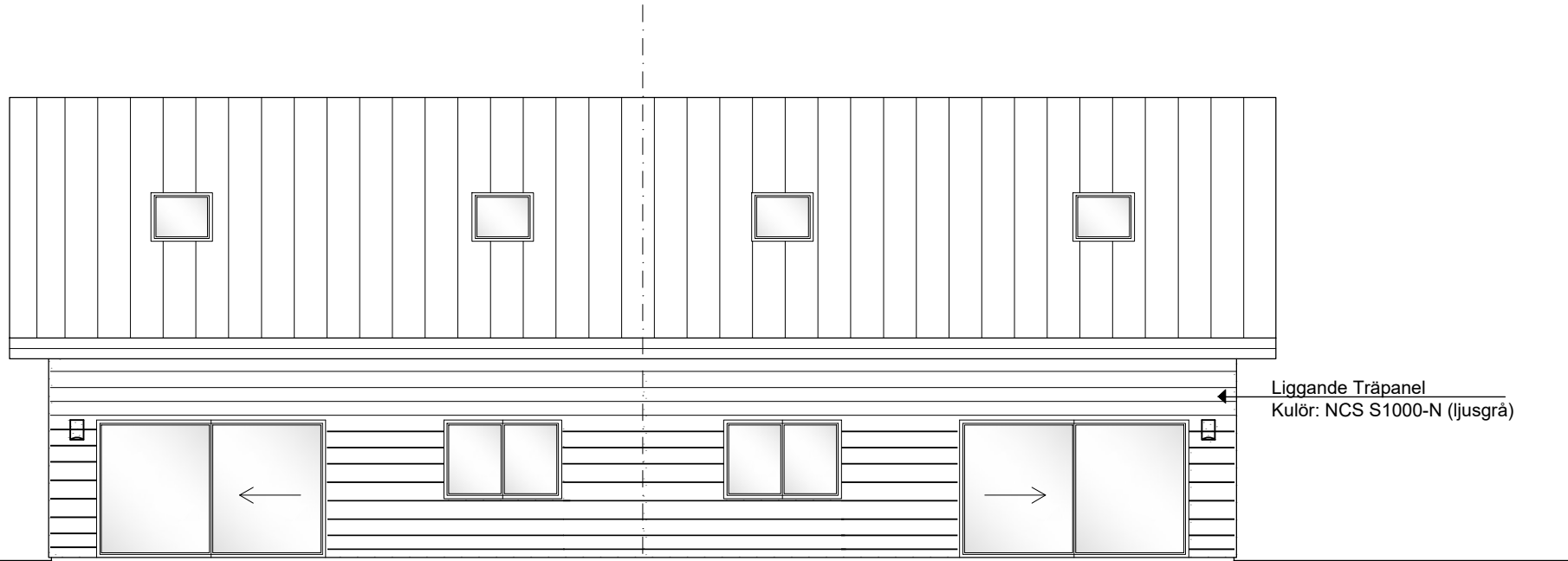


Plan
Bruksarea: 184,66 m²
Boarea: 119,66 m²

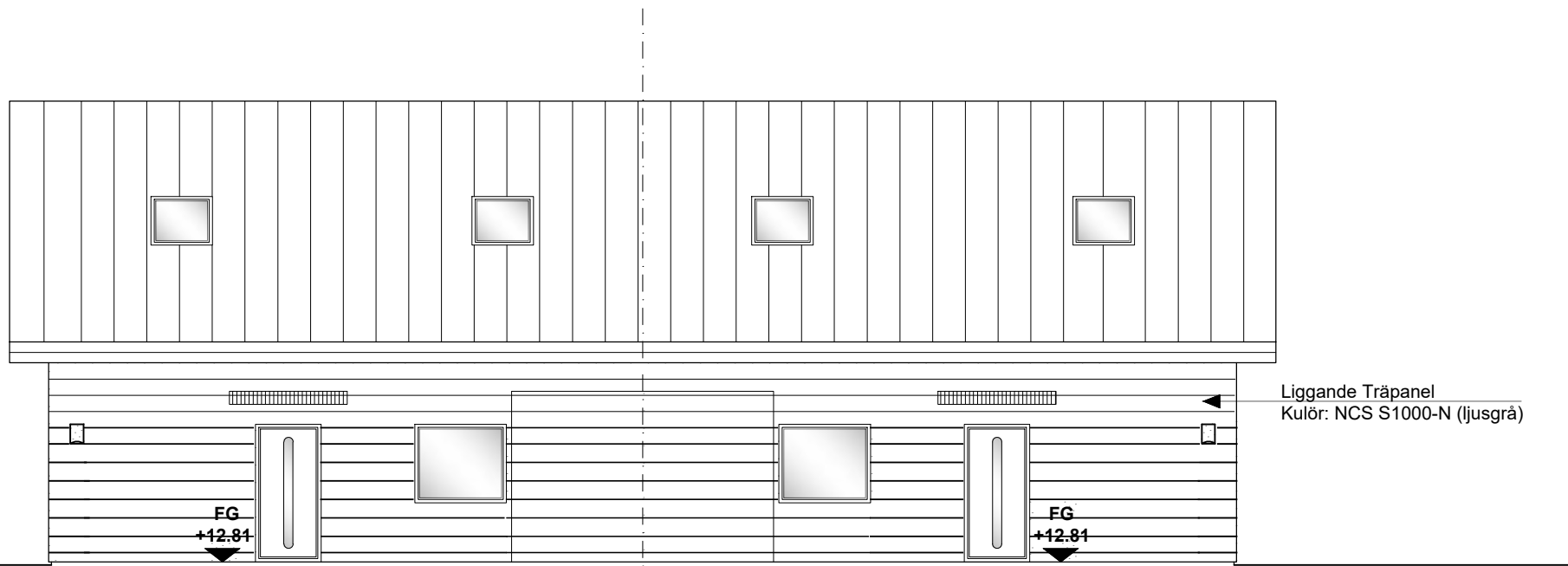


BYGGLOVSRITNING

Arealbolaget Bygg och Förvaltning AB		Fastighetsbeteckning Blåmesen 3	
		Adress Blåmesgatan 33, Kungsör	
Datum: 2025-09-07	Ritad av: Nevena Ciric	Vindsplan	
		Skala: 1:100, A3	Nummer: A 3:5



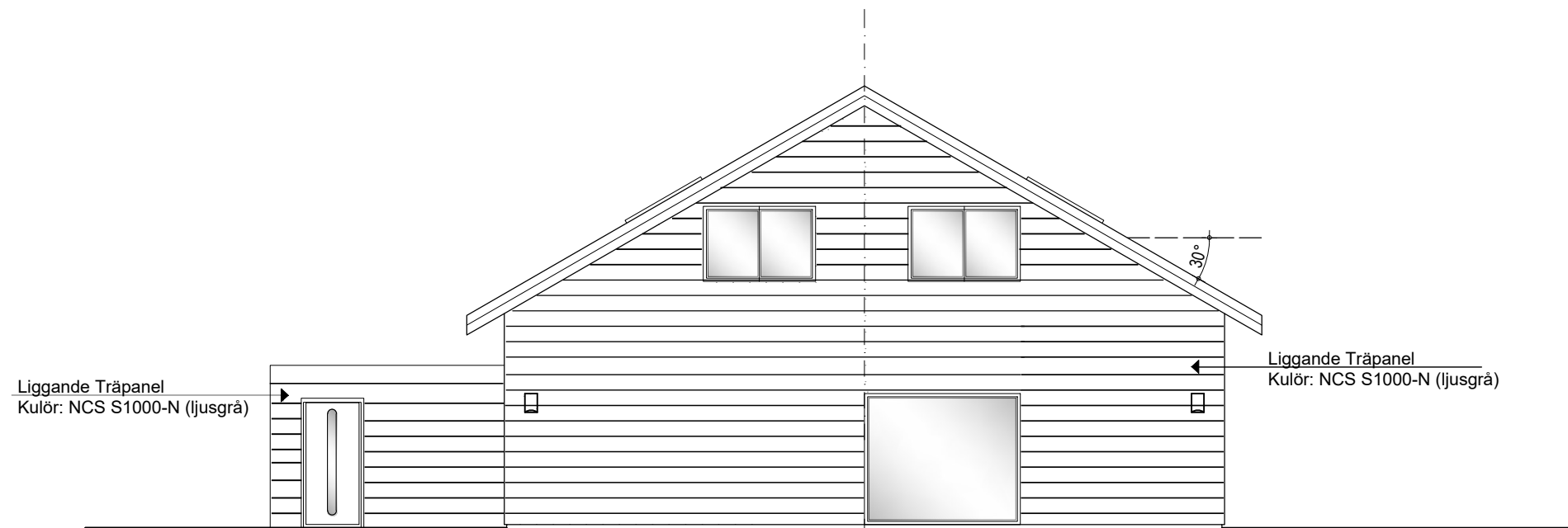
Fasad mot Väst



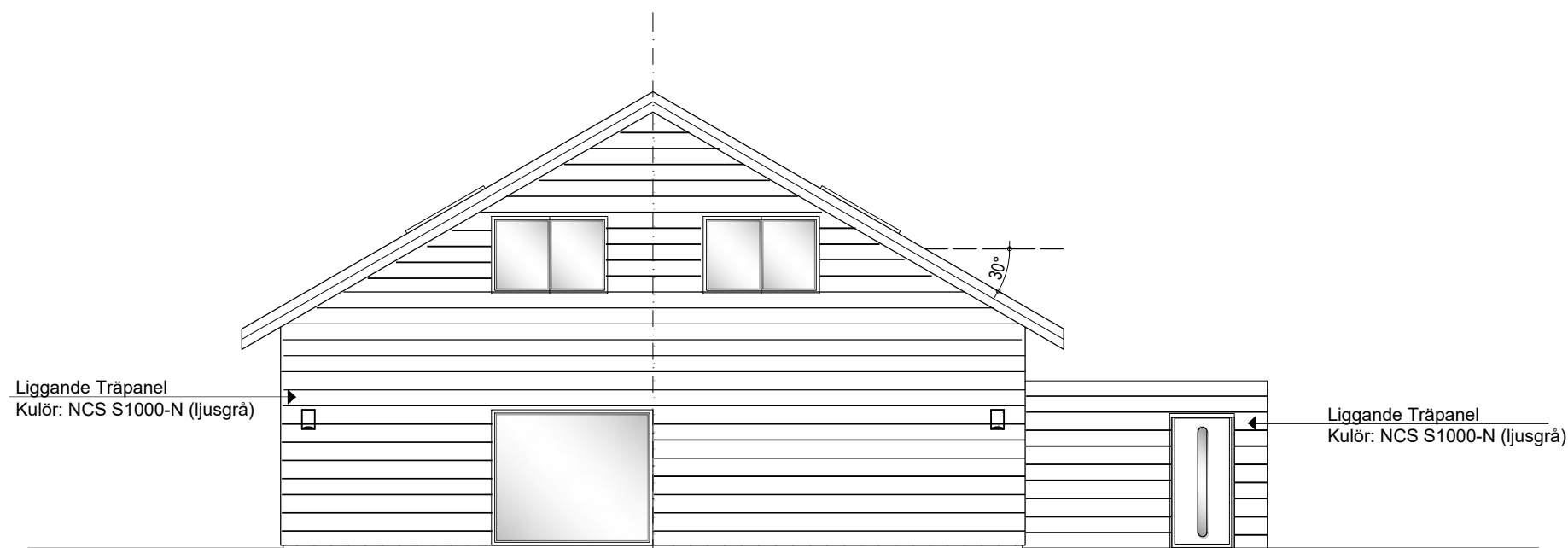
Fasad mot Öst



BYGGLOVSRITNING			
Arealbolaget Bygg och Förvaltning AB		Fastighetsbeteckning	
		Blåmesen 3	
Datum: 2023-09-07		Adress	
		Blåmesgatan 33, Kungsör	
Ritad av: Nevena Ciric		Fasadritning	
		Väst och Öst	
Skala: 1:100, A3		Nummer:	
		A 4:5	



Fasad mot Norr



Fasad mot Söder



BYGGLOVSRITNING			
Arealbolaget Bygg och Förvaltning AB		Fastighetsbeteckning	
		Blåmesen 3	
		Adress	
		Blåmesgatan 33, Kungsör	
		Fasadritning	
Datum: 2023-09-07		Ritad av: Nevena Ciric	
		Norr och Söder	
		Skala:	Nummer:
		1:100, A3	A 5:5