



Kungsörs
kommun

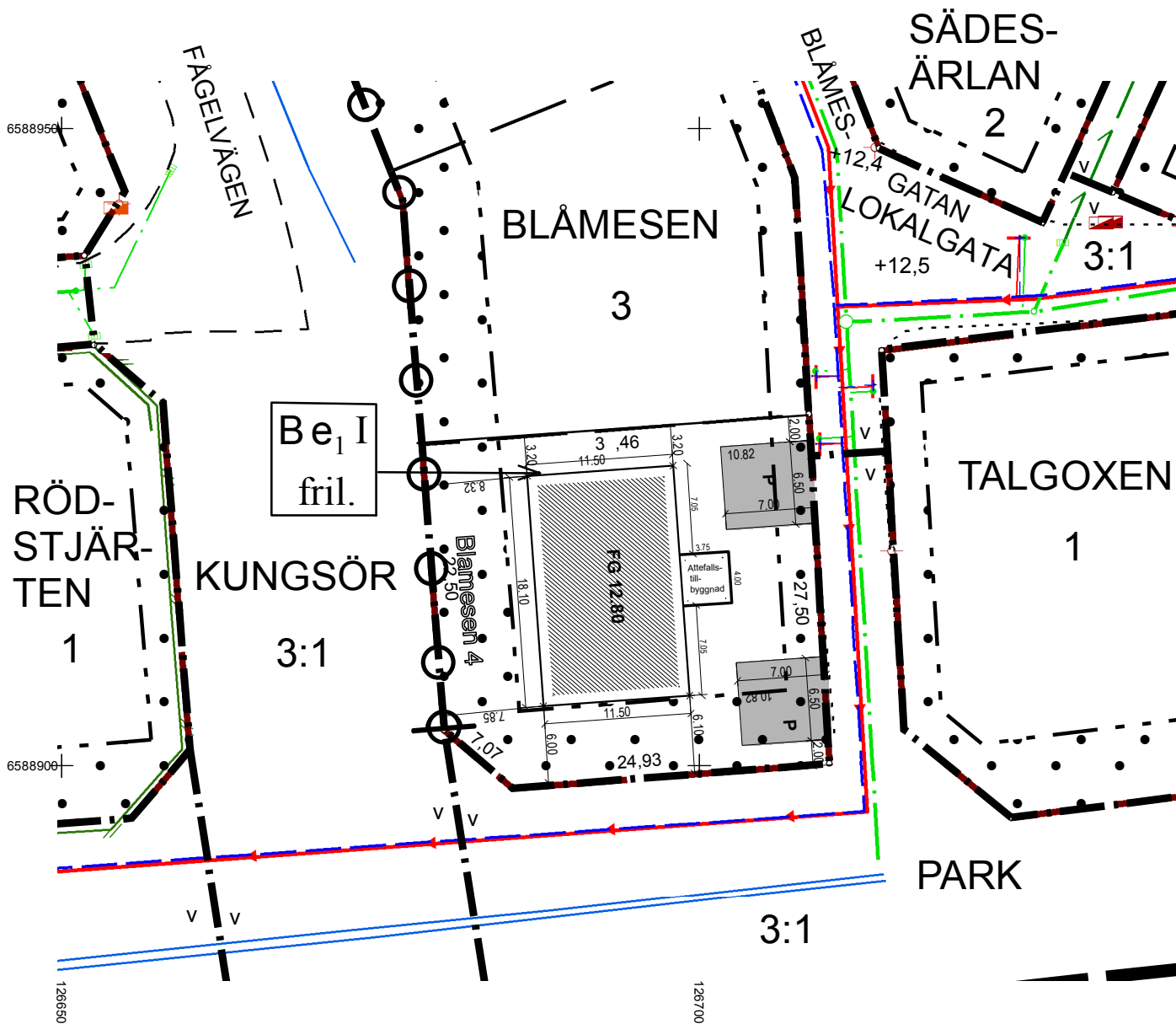
NYBYGGNADSKARTA

FASTIGHET **BLÅMESEN 4**

Adress: Blåmesgatan 31

Upprättad: 2019-05-27

Maja Frisk
Kartingenjör



Skala: 1:500
Areal: 818 m²
Mätklass: II
Koordinatsystem: SWEREF99 16 30
Höjdsystem: Kungsörs lokala

Detaljplan antagen 1990-06-18, DP 139

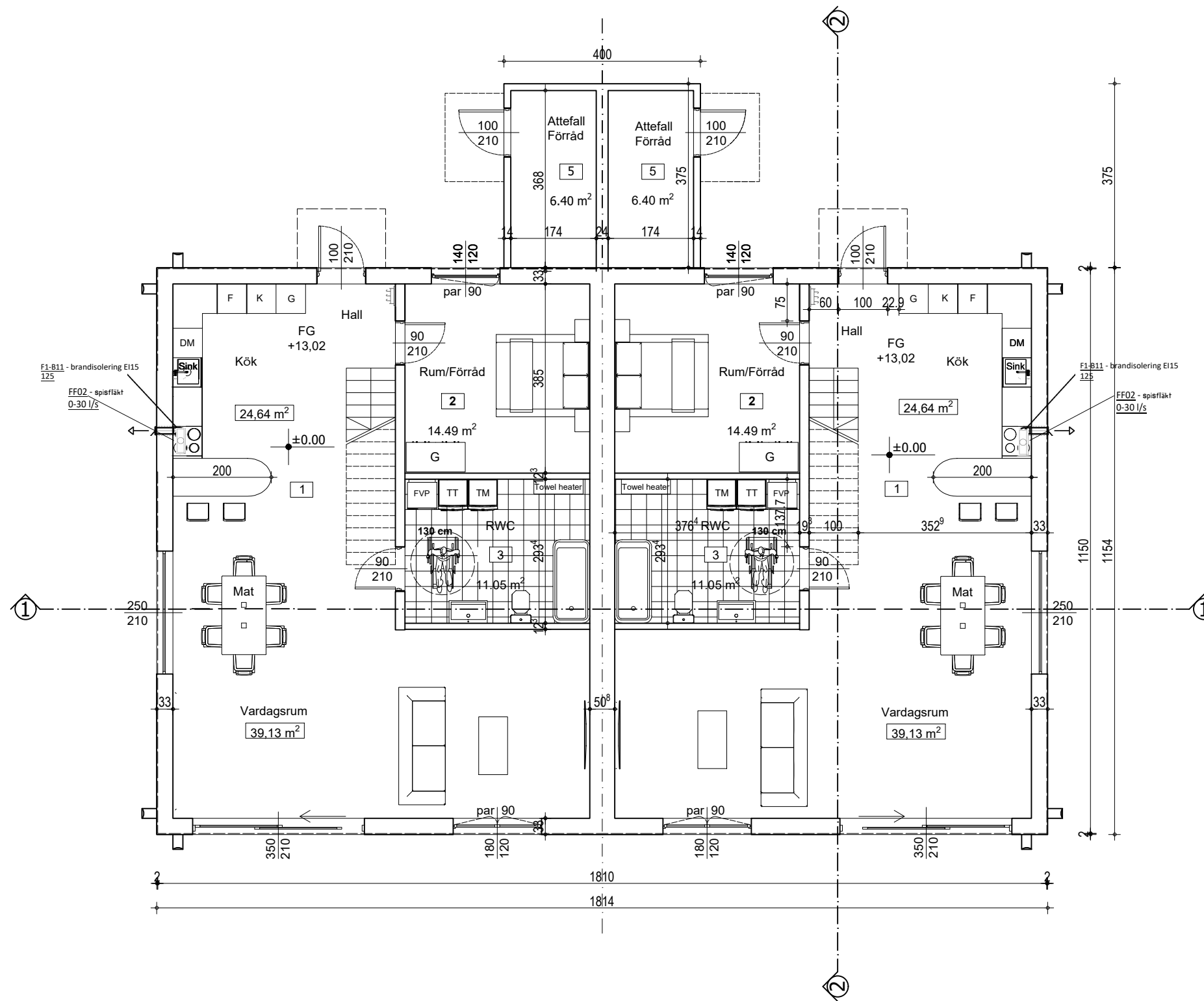
Planbestämmelser bifogas

Servisledningarnas dimension samt höjdläge (vattengång) i förbindelsepunkt

- VØ PE 32 PN 10
- > SØ TS PE 50 PN 6,4
- .- DØ DSB +10,795

Tekniska kontoret 2019-05-27

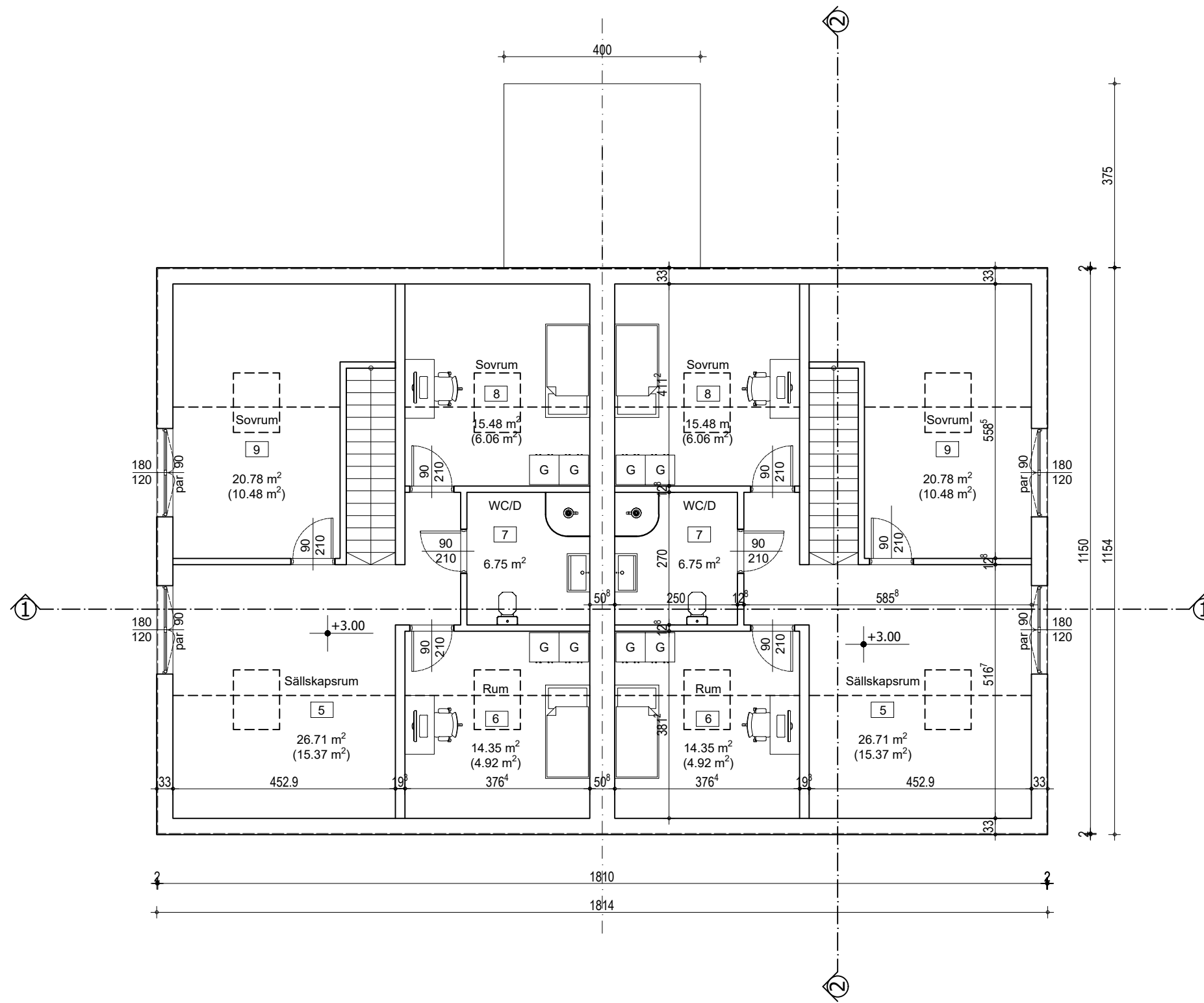
Christian Roos



Plan
 Byggnadsarea: 208,15 m²
 Boarea: 184,66 m²



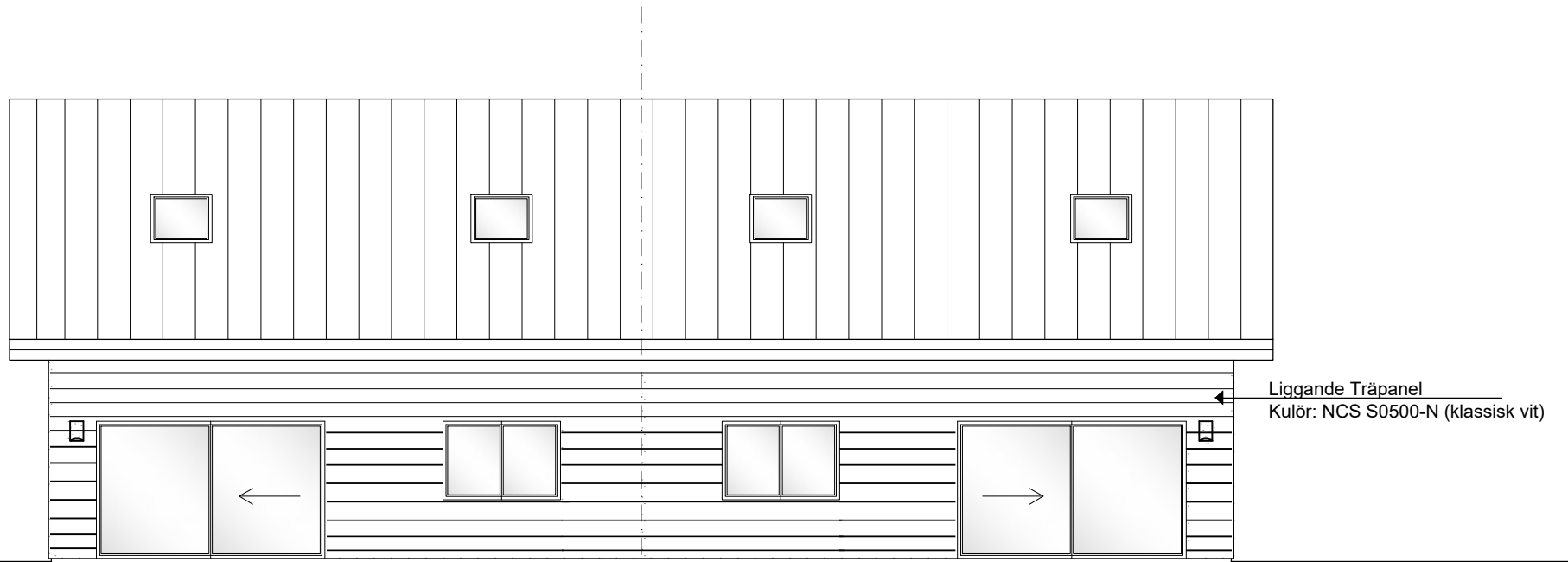
BYGGLOVSRITNING			
Arealbolaget Bygg och Förvaltning AB		Fastighetsbeteckning	
		Blåmesen 4	
		Adress	
		Blåmesgatan 31, Kungsör	
Datum: 2025-09-07	Ritad av: Nevena Ciric	Entréplan	
		Skala: 1:100, A3	Nummer: A 2:5



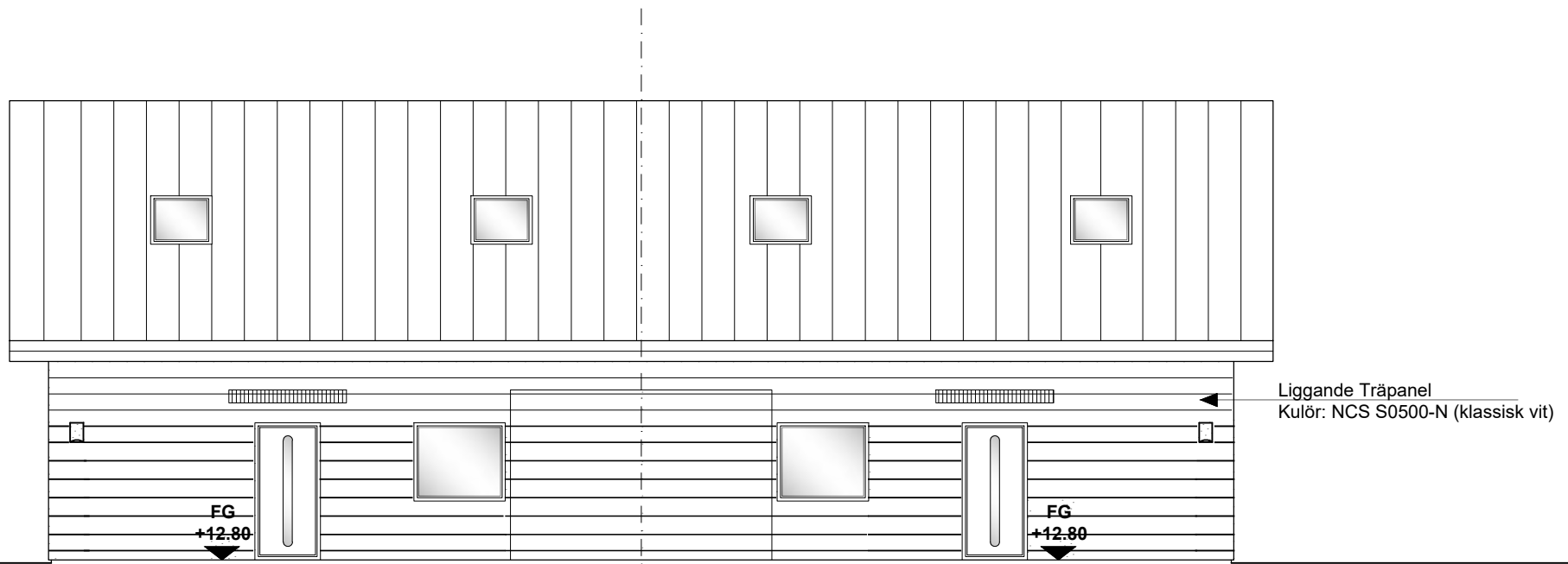
Plan
Bruksarea: 184,66 m²
Boarea: 119,66 m²

BYGGLOVSRITNING

Arealbolaget Bygg och Förvaltning AB		Fastighetsbeteckning Blåmesen 4	
		Adress Blåmesgatan 31, Kungsör	
Datum: 2025-09-07	Ritad av: Nevena Ciric	Vindsplan	
		Skala: 1:100, A3	Nummer: A 3:5



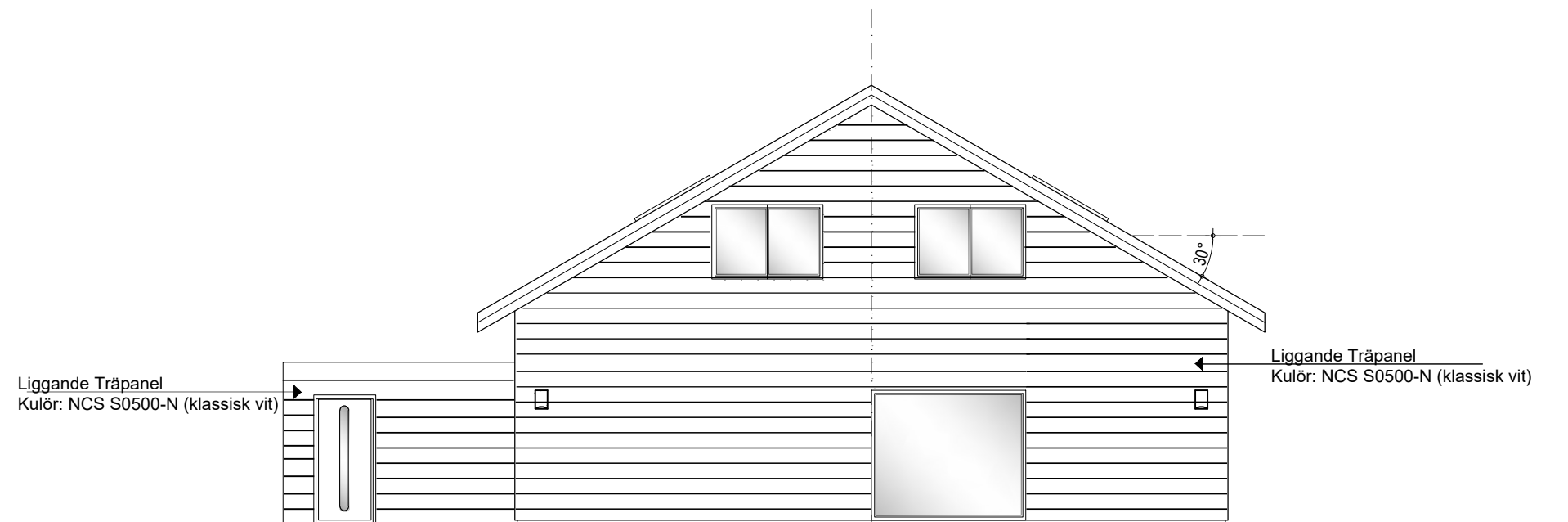
Fasad mot Väst



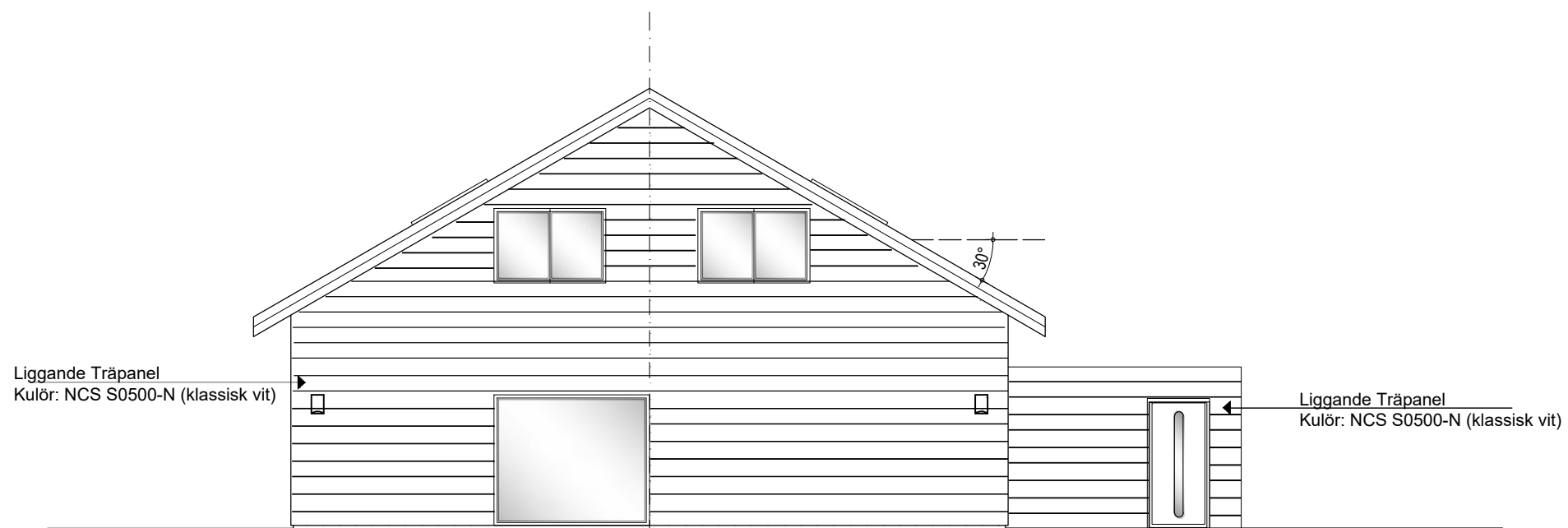
Fasad mot Öst



BYGGLOVSRITNING			
Arealbolaget Bygg och Förvaltning AB		Fastighetsbeteckning	
		Blåmesen 4	
Datum: 2023-09-07		Adress	
		Blåmesgatan 31, Kungsör	
Ritad av: Nevena Ciric		Fasadritning	
		Väst och Öst	
Skala: 1:100, A3		Nummer:	
		A 4:5	



Fasad mot Norr



Fasad mot Söder



BYGGLOVSRITNING			
Arealbolaget Bygg och Förvaltning AB		Fastighetsbeteckning	
		Blåmesen 4	
		Adress	
		Blåmesgatan 31, Kungsör	
		Fasadritning	
Datum: 2023-09-07		Ritad av: Nevena Ciric	
		Norr och Söder	
		Skala:	Nummer:
		1:100, A3	A 5:5